

Résultats de l'enquête professionnelle 2003 réalisée auprès des licenciés en géographie de l'UCL depuis 1974

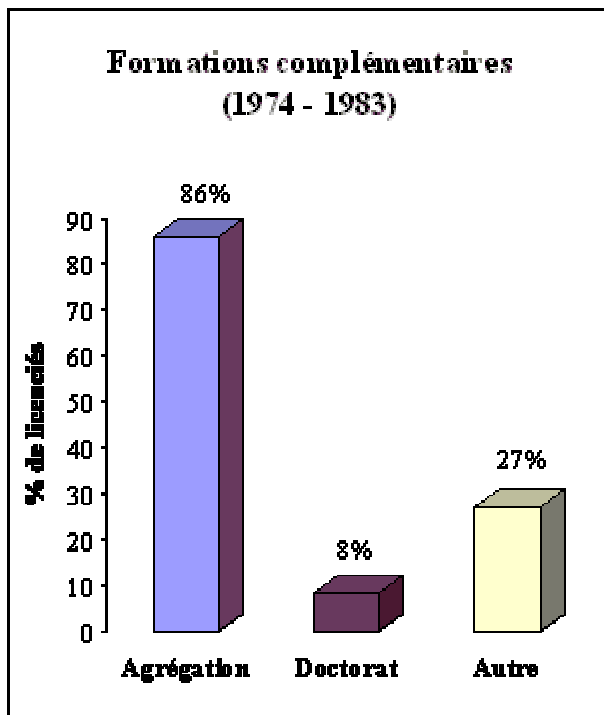
Une enquête a été réalisée en octobre 2003 auprès des licenciés en géographie de l'Université Catholique de Louvain, diplômés depuis 1974. L'objectif de cette enquête, réalisée tous les 5 ans, est de mieux connaître les orientations prises par les géographes de l'UCL en ce qui concerne leur parcours professionnel et les formations supplémentaires acquises en plus de leur diplôme de licencié en géographie. Un second objectif est également de voir l'évolution des tendances dans ces domaines au cours du temps, pour ces 30 dernières années.

Les départements de géographie des autres universités belges ont également réalisé cette enquête en 2003. Lorsque les résultats seront connus, les mêmes analyses que celles présentées ici pour l'UCL pourront être effectuées pour l'ensemble des géographes diplômés en Belgique depuis 30 ans.

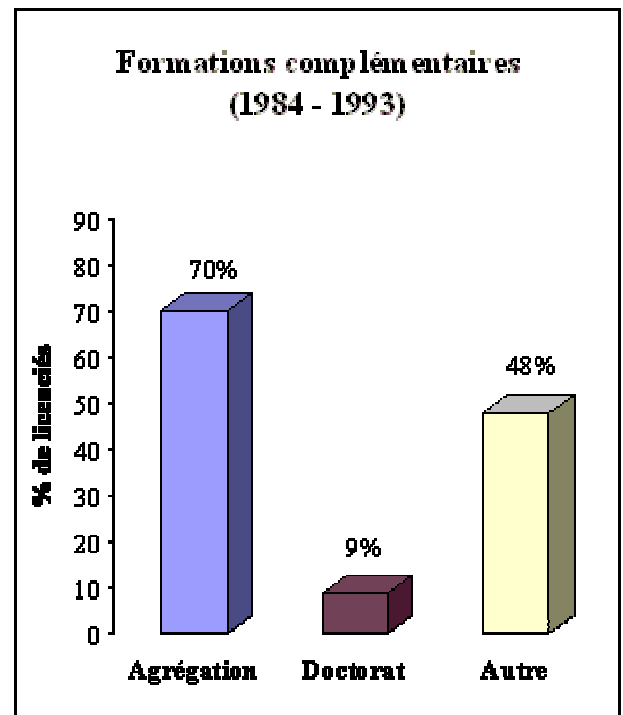
Depuis 1974, 376 géographes ont obtenu leur diplôme à l'UCL, parmi lesquels 253 ont répondu à l'enquête 2003 (soit un taux de réponse de 67%). Les principaux résultats sont synthétisés ci-dessous.

1. Les formations complémentaires à la licence

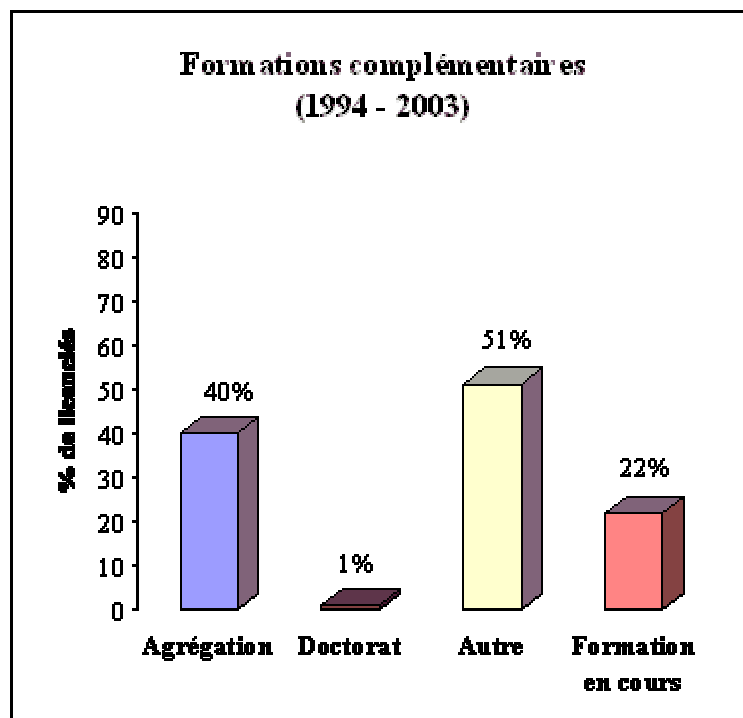
Les graphiques présentés montrent le pourcentage de licenciés ayant acquis une formation complémentaire, suivant la date d'obtention de leur diplôme de licencié en géographie. On peut remarquer que la majorité des licenciés complètent leur formation par au moins un diplôme supplémentaire. Le type de formation a évolué au fil du temps puisque si l'agrégation de l'enseignement secondaire (AESS) était initialement la formation complémentaire la plus fréquente (86% des licenciés en 1974 - 1983), ce n'est plus le cas actuellement (40% des licenciés en 1994 - 2003). Cela est à mettre en parallèle avec un élargissement progressif de l'éventail de professions et de domaines d'activité accessibles aux licenciés en géographie (voir Sections 4 et 5). A côté de l'agrégation et du doctorat, les autres diplômes complémentaires acquis le sont dans des domaines extrêmement variés.



Graphique 1.1. Les formations complémentaires à la licence en géographie pour les diplômés des années 1974 - 1983



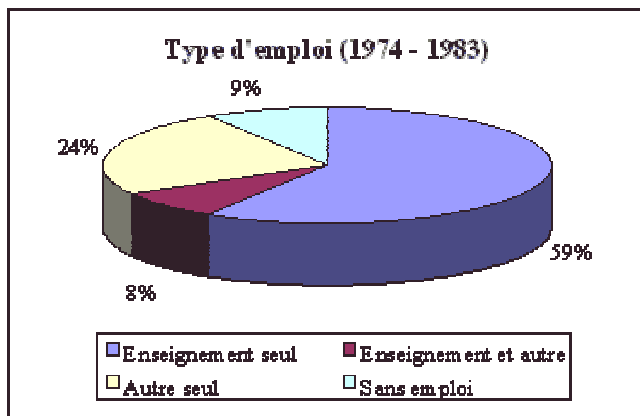
Graphique 1.2. Les formations complémentaires à la licence en géographie pour les diplômés des années 1984 - 1993



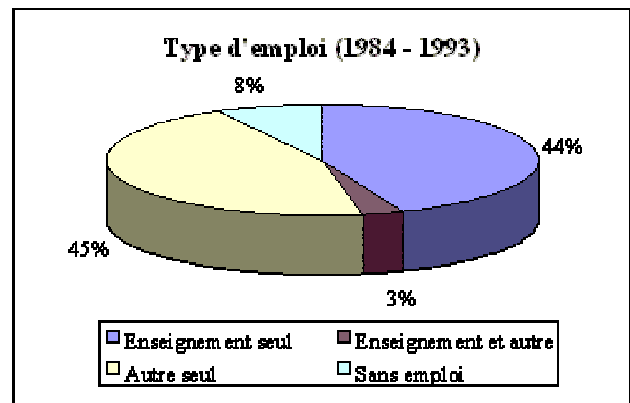
Graphique 1.3. Les formations complémentaires à la licence en géographie pour les diplômés des années 1994 - 2003

2. Evolution de l'emploi

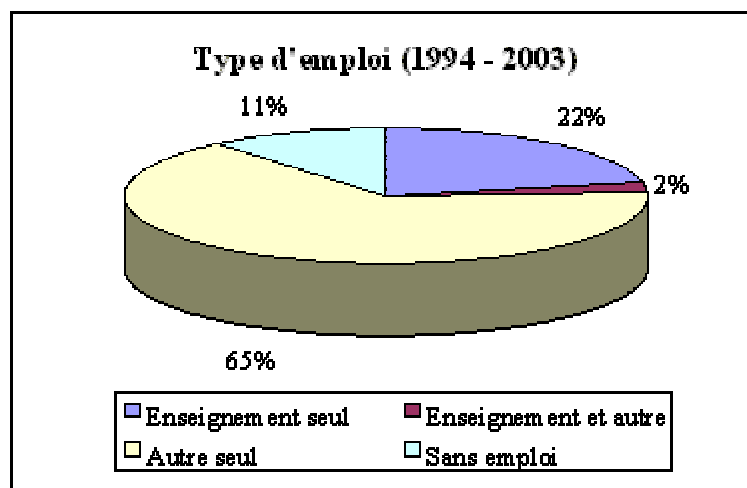
L'enseignement reste en moyenne un débouché important pour les licenciés en géographie, surtout dans le secondaire. Cependant, la tendance évolue vers une nette diminution de ce secteur d'activité : si plus de 60% des diplômés de 1974 - 1983 travaillent dans l'enseignement, moins de 25% des géographes diplômés entre 1994 et 2003 sont dans cette situation. Ceci n'est pas à relier à une diminution de la demande d'enseignants, mais plutôt à une augmentation des opportunités d'emploi en dehors de l'enseignement (voir Sections 4 et 5). Remarque : le pourcentage de "sans emploi" inclut également les personnes n'étant pas à la recherche d'un emploi (femmes au foyer, bénévoles, ...). Le chômage effectif est très faible : moins de 3% et principalement de courte durée.



Graphique 3.1. Le type d'emploi pour les géographes diplômés des années 1974 - 1983



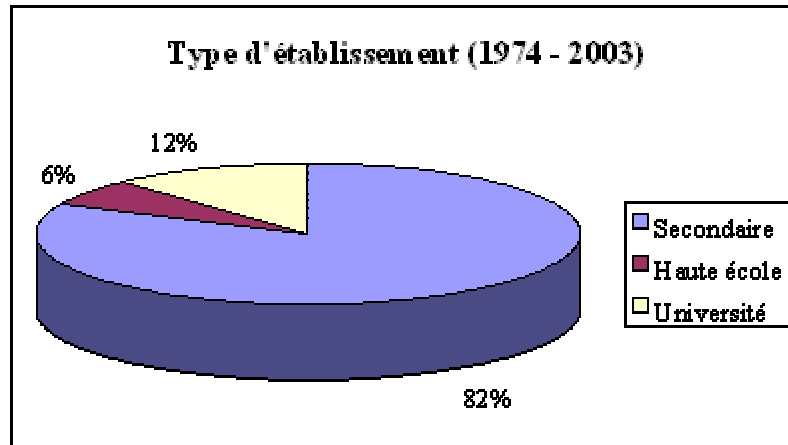
Graphique 3.2. Le type d'emploi pour les géographes diplômés des années 1984 - 1993



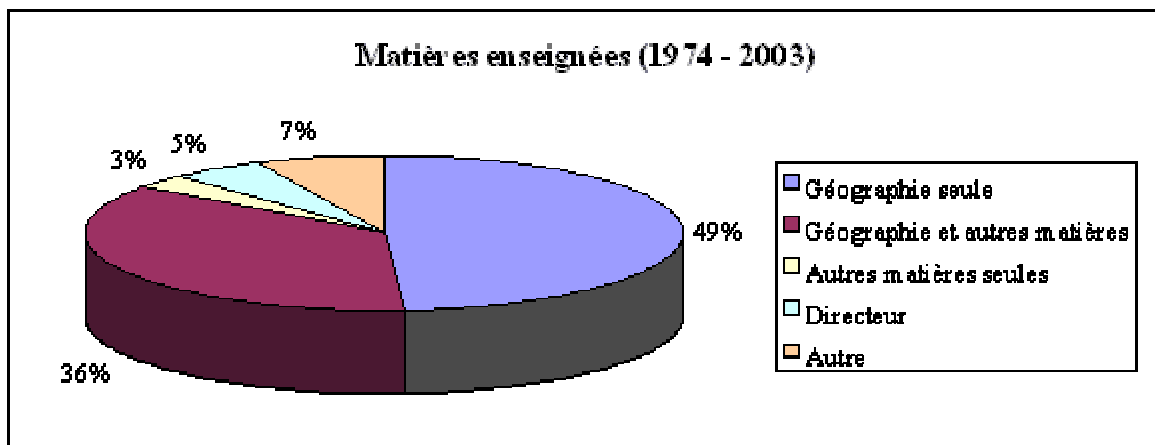
Graphique 3.3. Le type d'emploi pour les géographes diplômés des années 1994 - 2003

3. Les emplois dans l'enseignement

Le secteur de l'enseignement occupe 44% de tous les licenciés en géographie. Au sein de ce secteur, c'est l'enseignement secondaire qui domine largement, regroupant 82% des enseignants. Les géographes enseignants donnent en majorité des cours de géographie (pour 85% d'entre eux), uniquement ou en combinaison avec d'autres matières.



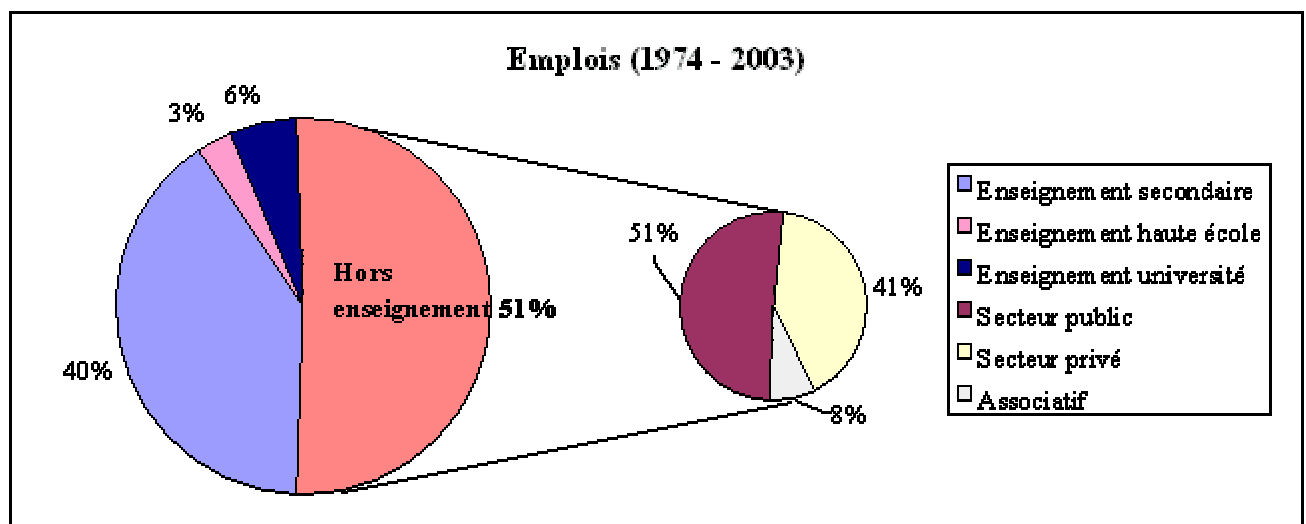
Graphique 3.1. Le type d'établissement pour les géographes enseignants diplômés des années 1974 - 2003



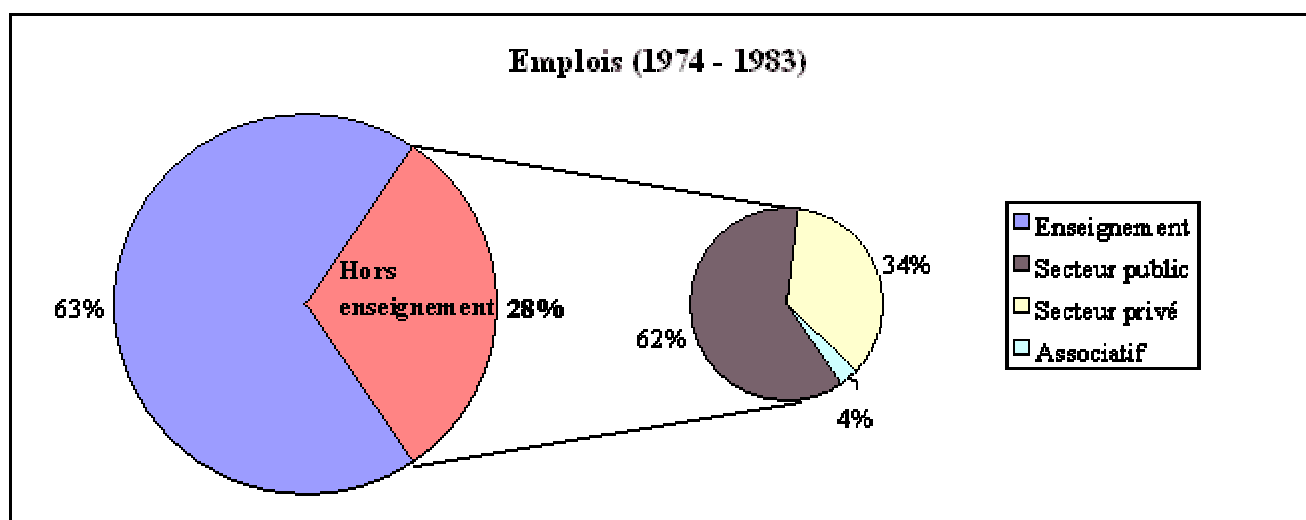
Graphique 3.2. Les matières enseignées par les géographes diplômés des années 1974 - 2003

4. Les emplois en dehors de l'enseignement

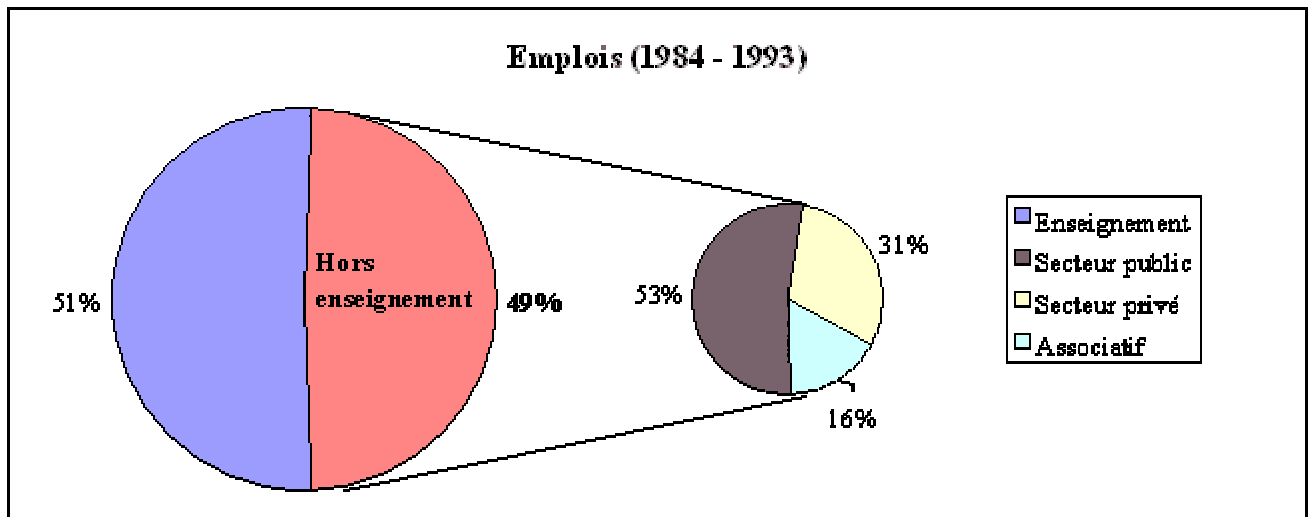
Comme cela a été dit dans la Section 2, l'enseignement constitue un secteur de moins en moins important pour les géographes, et les emplois en dehors de l'enseignement sont donc de plus en plus nombreux au fil du temps. Ces emplois sont occupés par 28% des géographes diplômés de la période 1974 - 1983, par 49% de ceux de la période 1984 - 1993, et par 74% de ceux de la période la plus récente 1994 - 2003. C'est le secteur public qui constitue le secteur le plus représenté avec 51% des emplois hors enseignement pour les licenciés depuis 1974. Cependant, l'évolution va dans le sens d'une représentation de plus en plus grande du secteur privé, qui occupe 34% des emplois en dehors de l'enseignement pour les diplômés de la période 1974 - 1983 et 31% pour la période 1984 - 1993, contre 50% de ceux de la période 1994 - 2003.



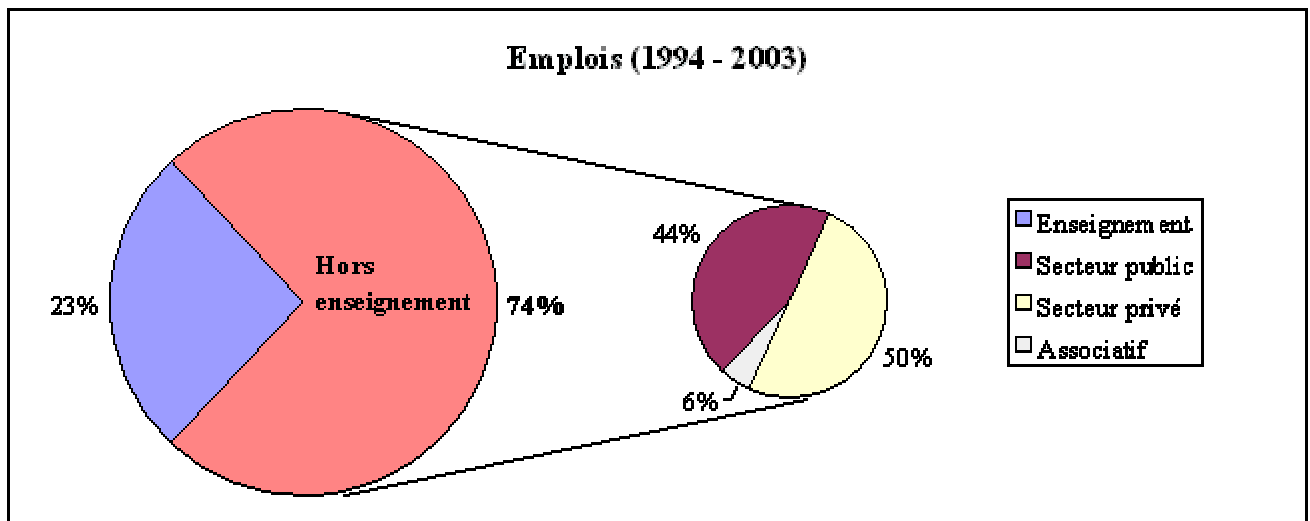
Graphique 4.1. Les emplois des géographes diplômés des années 1974 - 2003, dans l'enseignement et en dehors.



Graphique 4.2. Les emplois des géographes diplômés des années 1974 - 1983, hors de l'enseignement.



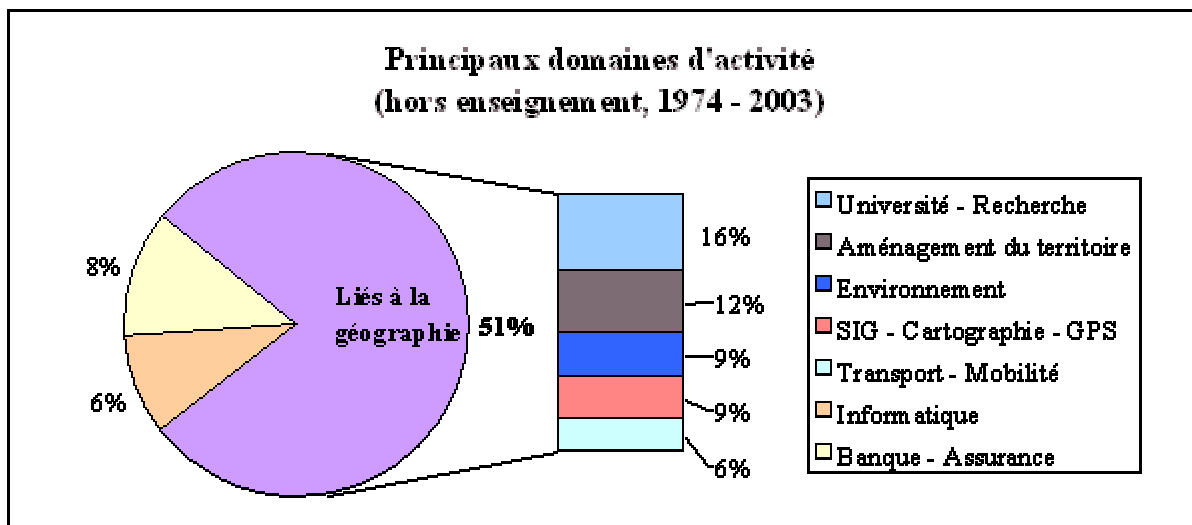
Graphique 4.3. Les emplois des géographes diplômés des années 1984 - 1993, hors de l'enseignement.



Graphique 4.4. Les emplois des géographes diplômés des années 1994 - 2003, hors de l'enseignement.

5. Les principaux domaines d'activité en dehors de l'enseignement

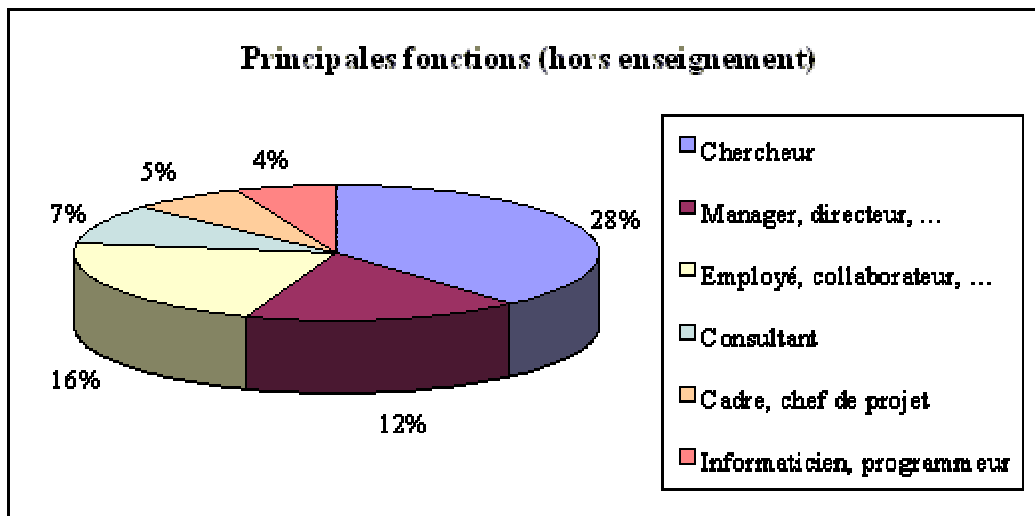
Les emplois occupés par les géographes peuvent être regroupés suivant le domaine d'activité. Les principaux domaines, illustrés par le graphique 5.1, représentent 65% des emplois de géographes hors de l'enseignement. Un domaine d'activité a été retenu s'il est mentionné par 5 licenciés au moins. On peut observer une grande variation de l'orientation des métiers occupés par des géographes. La majorité (51% sur les 65% représentés) appartient à des secteurs directement liés à la géographie.



Graphique 5.1. Les principaux domaines d'activité des géographes diplômés des années 1974 - 2003, hors de l'enseignement.

6. Les principales fonctions en dehors de l'enseignement

A côté du domaine d'activité, les emplois occupés par les géographes peuvent aussi être regroupés suivant la fonction exercée. Les principales fonctions, illustrées par le graphique 6.1, représentent 72% des emplois de géographes hors de l'enseignement. Comme précédemment, une fonction a été retenue si elle est mentionnée par 5 licenciés au moins. On peut également observer une grande variation des fonctions occupées par des géographes. Ils peuvent en outre occuper différents niveaux de responsabilité, y compris des fonctions élevées.



Graphique 6.1. Les principales fonctions des géographes diplômés des années 1974 - 2003, hors de l'enseignement.

Remerciements et contact

Cette enquête a été réalisée pour l'UCL par le Prof. [I. Thomas](#).

Merci à Annette Loomis (envoi et récolte des questionnaires) et à Benoît Flahaut (texte et graphiques), ainsi qu'aux 253 licenciés qui ont eu la gentillesse de répondre.